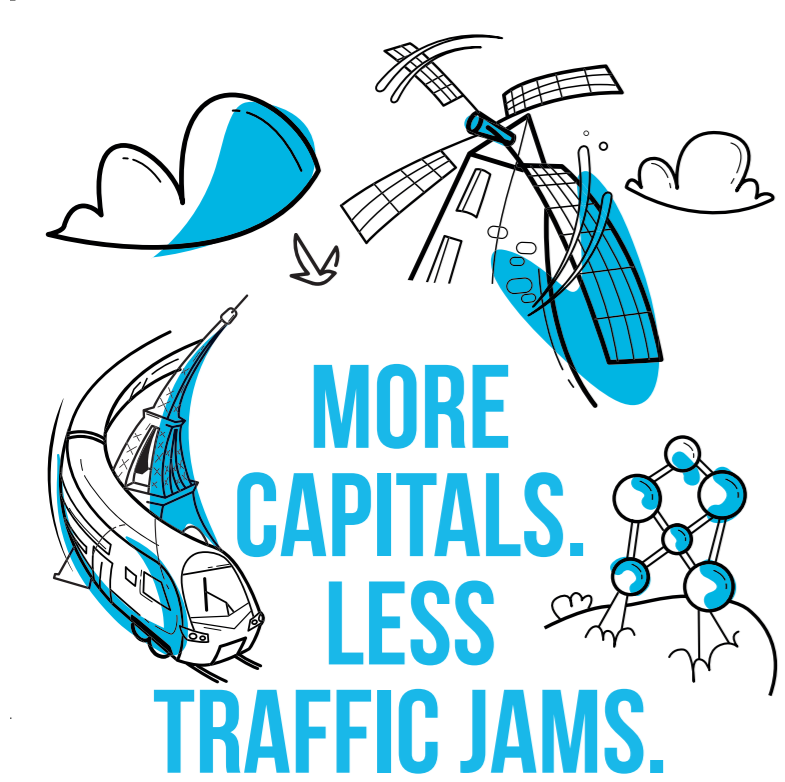


HIKING MEETS LOCAL FOOD



MORE CAPITALS. LESS TRAFFIC JAMS.

**AMSTERDAM
PARIS
BRUSSELS**

FROM LUXEMBOURG

COMFORTABLE, PLEASANT AND SUSTAINABLE

www.cfl.lu

EN Discover Clevaux by foot and by taste! Twice a month, our guides lead you through stunning scenery, ending with a delicious three-course meal at a local restaurant.

FR Découvrez Clevaux sous tous ses angles! Deux fois par mois, explorez ses plus beaux paysages avec nos guides nature et savourez un délicieux repas trois services.

DE Entdecken Sie Clevaux mit allen Sinnen! Zweimal monatlich führen unsere Naturführer Sie durch die schönsten Landschaften der Region, gekrönt von einem gemeinsamen Abendessen.

NL Ontdek Clevaux te voet én met je maakpapillen! Twee keer per maand leiden onze gidsen je door prachtige landschappen, met als afsluiter een heerlijk drie gangen menu.


More information: www.visit-clevaux.lu

EN Discover Clevaux by foot and by taste! Twice a month, our guides lead you through stunning scenery, ending with a delicious three-course meal at a local restaurant.

FR Découvrez Clevaux sous tous ses angles! Deux fois par mois, explorez ses plus beaux paysages avec nos guides nature et savourez un délicieux repas trois services.

DE Entdecken Sie Clevaux mit allen Sinnen! Zweimal monatlich führen unsere Naturführer Sie durch die schönsten Landschaften der Region, gekrönt von einem gemeinsamen Abendessen.

NL Ontdek Clevaux te voet én met je maakpapillen! Twee keer per maand leiden onze gidsen je door prachtige landschappen, met als afsluiter een heerlijk drie gangen menu.



Escapardenne Trail

EN Covering 158 km, this trail takes you through the Ardennes of Belgium and Luxembourg, over shale rock and plateaus, and through deep valleys.

FR Ce trail sillonne les Ardennes belgo-luxembourgeoises sur 158 km, à travers des paysages de rochers schisteux, des plateaux et des vallées profondes.

DE Dieser Trail führt auf 158 Kilometern durch die belgisch-Luxemburgischen Ardennen; über Schieferstein und Hochebenen und durch tiefe Täler.

NL Deze route loopt over 158 kilometer door de Belgisch-Luxemburgse Ardennen; over leisteenrotsen en plateaus en door diepe valleien.



Eislek Pied

EN These 18 paths are first-class circular hiking trails on varied natural terrain and with breath-taking views and cultural highlights.

FR Ces 18 sentiers sont des circuits de première classe. Ils conduisent à travers des terrains naturels vers des paysages à couper le souffle et des hauts lieux culturels.

DE Diese 18 „Pfade“ sind erstklassige Rundwanderwege. Mit natürlichen Untergründen, atemberaubenden Ausichten und Kultur-Highlights.

NL Deze 18 „paden“ zijn eersteklas rondwandelingen. Met natuurlijke ondergrond, adembenemende uitzichten en culturele hoogpunten.



Mullerthal Trail

EN This 112 km trail leads through Luxembourg's Little Switzerland and a fascinating UNESCO Geopark, a rocky fairy-tale landscape.

FR Ce trail de 112 km traverse la « Petite Suisse luxembourgeoise » et le fascinant Géoparc classé au patrimoine de l'UNESCO. Un paysage féérique et rocheux.

DE Über 112 km führt dieser Trail durch die „Kleine Luxemburger Schweiz“ und einen faszinierenden UNESCO-Geopark. Felsenreich, märchenhaft.

NL Deze route loopt over 112 km door „Luxemburgs Klein Zwitserland“ en een fascinerend UNESCO Geopark. Rijk aan rotsen, sprookjesachtig.




Minett Trail

EN Covering 90 km in ten stages, this trail passes through the entire UNESCO biosphere reserve in the Minett region, through the “Land of the Red Rocks”.

FR Sur 90 km, en passant par dix étapes, ce trail parcourt toute la réserve biosphère UNESCO de la région Minett appelée aussi « Les Terres Rouges ».

DE Auf 90 km und über zehn Etappen führt dieser Trail durch das gesamte UNESCO-Biosphärenreservat der Minett-Region, durch das „Land der Roten Erde“.

NL Over 90 km in tien etappes voert deze route door het gehele UNESCO-biosfeerreservaat van de Minett-regio, door het „Land van de Rode Aarde“.



Gutttland.Trails

EN Beautiful hiking trails through the Gutttland Region in the heart of Luxembourg. They are perfect for actively unwinding and taking a breather.

FR Respirer profondément, ralentir activement: les magnifiques circuits du Gutttland, en plein cœur du Luxembourg, s'y prêtent à la perfection.

DE Durchatmen, aktiv entschleunigen: Dafür sind diese schönsten Rundwanderwege durch das Gutttland im Herzen Luxemburgs perfekt.

NL Diep ademhalen, bewust ontspannen: daar zijn deze mooiste rondwandelingen door het Gutttland in het hart van Luxemburg perfect voor.



Traumschleifen

EN “Traumschleifen” (dream loops) are always something special. All three in the Moselle region offer an incredibly beautiful hiking experience.

FR Les « Traumschleifen » (boucles de rêve), toutes dans la région de la Moselle, sont une belle expérience de randonnées sans frontières.

DE Traumschleifen sind immer etwas Besonderes. So auch die drei luxemburgischen, alle in der Mosel-Region. Ein grenzenlos schönes Wandererlebnis.

NL “Traumschleifen” (droompaden) zijn altijd bijzonder. Dit geldt ook voor deze drie in de Moselstreek. Een grenzeloos mooie wandelervaring.



Long Distance: E-Paths

EN The European long-distance hiking trails cover vast terrain. Two cross through the country, and those who follow them will see a large part of Europe.

FR Les sentiers de grande randonnée européens se déploient sur de longues distances. Deux d'entre eux traversent le pays, et font découvrir une partie de l'Europe.

DE Über lange Distanzen gehen die Europäischen Fernwanderwege das Land, und wer ihnen weiter folgt, sieht ein großes Stück Europa.

NL De Europese langafstandswandelpaden gaan over grote afstanden. Twee ervan doorkruisen het land, en wie ze verder volgt ziet een groot stuk van Europa.



NaturWanderPark delux

EN The cross-border “NaturWanderPark delux” paths make it possible to hike through four nature parks in Luxembourg and Germany.

FR Les chemins du « NaturWanderPark delux » permettent de randonner à travers quatre parcs naturels entre le Luxembourg et l'Allemagne.

DE Wandern durch vier Naturparks in Luxemburg und Deutschland: Die grenzüberschreitenden „NaturWanderPark delux“-Wege machen es möglich.

NL Wandelen door vier natuurparken in Luxemburg en Duitsland: de grensoverschrijdende routes “NaturWanderPark delux” maken het mogelijk.

VisitLuxembourg App

EN FR DE NL

Hiking in Luxembourg

THE VISIT LUXEMBOURG HIKING MAP



FR VISIT LUXEMBOURG. LA CARTE DE RANDONNÉE
DE DIE VISIT LUXEMBOURG WANDERKARTE
NL DE VISIT LUXEMBOURG WANDELKAART



EN The trails featured on this map are just a taste of the options are waiting to be discovered. More details are available in the map.

FR Les trails proposés sur cette carte ne sont que le début de ce que vous avez à découvrir. Plus de détails sont disponibles dans la carte.

DE Die auf dieser Karte vorgestellten Trails sind nur eine kleine Auswahl. Weitere Angebote warten darauf, entdeckt zu werden. Erwa die Karte heruntergeladen, um mehr zu erfahren.

NL De routes op deze kaart zijn slechts een selectie van de mogelijkheden. Meer details zijn te vinden in de kaart.

EN Discover the capital and the five regions: Luxembourg City, Moselle region, Mullerthal region, Minett region, and the regions in Luxembourg.

FR Découvrez la capitale et les cinq régions: Luxembourg, Moselle, Mullerthal, Minett et les régions du Luxembourg.

DE Entdecken Sie die Hauptstadt und die fünf Regionen: Lussen Sie sich von der Stadt Luxemburg aus in die fünf Regionen. Lassen Sie sich überraschen durch die Vielfalt der Landschaften, die Sie entdecken werden.

NL Ontdek de hoofdstad en de vijf regio's. Laat je verrassen door de diversiteit die u zult ontdekken bij het wandelen met de verschillende landschappen van het land van de korte afstand. De volgende bestemming is uitsluitend voor u. Het is niet ver weg, en op elke hoek zit je weer andere bezinningswaardigheden.

EN Grab your hiking boots and rucksack, and a hiking adventure in Luxembourg awaits. Exploring on foot offers a perfect mix of views and details: rocks and trees, meadows and streams, steps and benches. Hiking in Luxembourg also means freedom. Wander in Luxembourg, discover the numerous facets of the country in many different ways, and enjoy the experience. Hiking in Luxembourg is not just a sport, it's a way of life.

FR Prenez vos chaussures de randonnée et votre sac à dos, c'est l'heure de partir à l'aventure. Le voir avec ses yeux, sentir les sentiers, respirer les parfums de la nature, c'est une expérience unique. Le randonner, c'est profiter de tous les détails, des rochers, plantes et arbres en compagnie de la forêt. Le randonner, c'est profiter de tous les détails, des rochers, plantes et arbres en compagnie de la forêt. Le randonner, c'est profiter de tous les détails, des rochers, plantes et arbres en compagnie de la forêt.

DE Wandern ist ein Abenteuer. Gehen Sie mit Ihren Wanderschuhen und Ihrem Rucksack auf, das Abenteuer in Luxemburg erwartet Sie. Entdecken Sie die Vielfalt der Landschaften, die Sie entdecken werden. Entdecken Sie die Vielfalt der Landschaften, die Sie entdecken werden.

NL Wandelen aan, rugzak, sac-à-dos en je wandelschoenen, het is de tijd om te gaan wandelen. Het wandelen in Luxemburg is niet alleen een sport, het is een manier van leven. Het wandelen in Luxemburg is niet alleen een sport, het is een manier van leven.

VISIT LUXEMBOURG

Carbon neutral by LFT

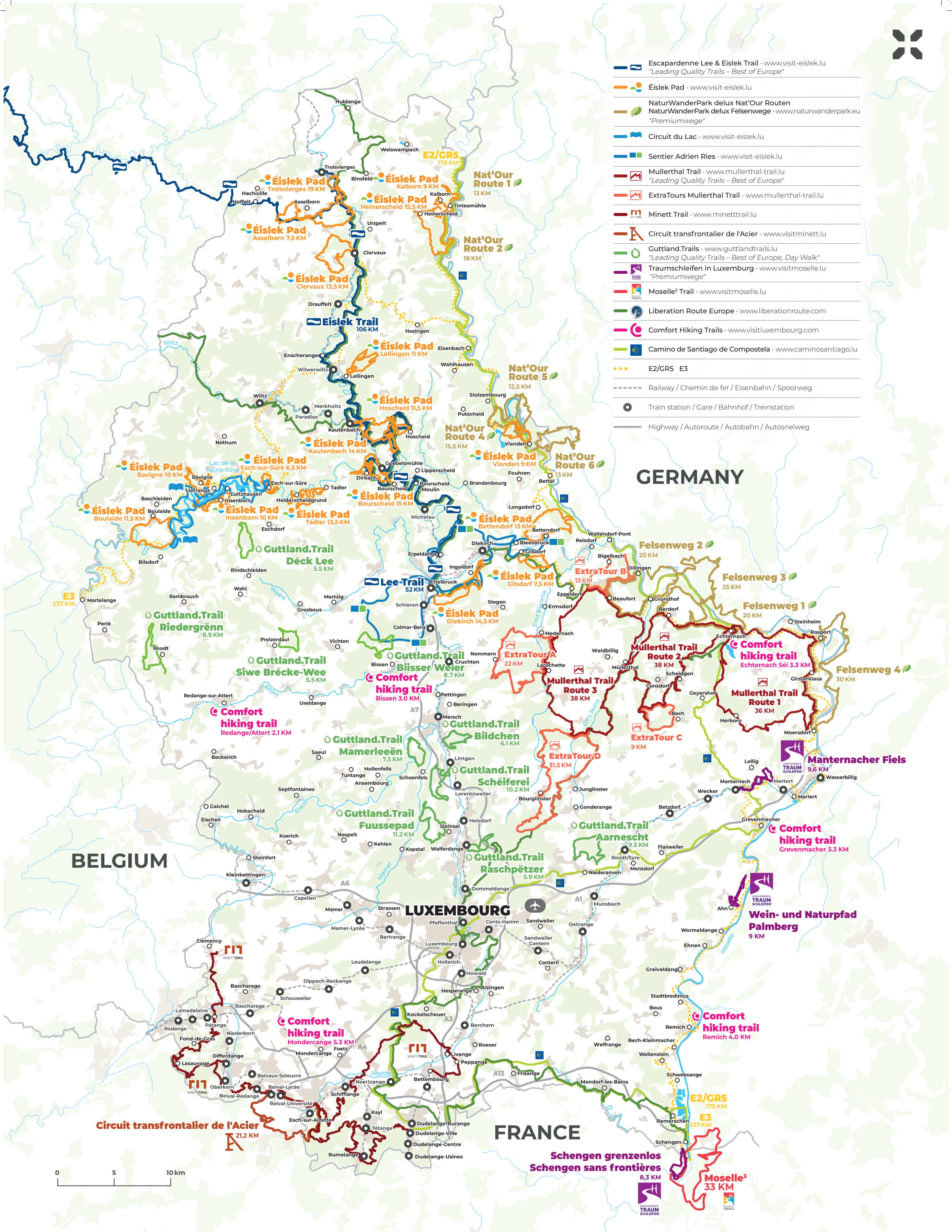
45.000 Edition

© LFT 2025

Je wandelpartner met nauwkeurige digitale routebegeleiding.

Download the app for free.

App Store | Google Play



CLERVAUX

EXPLORE THE NATURE OF EISLEK,
THE LUXEMBOURG ARDENNES



PLAN YOUR TRIP TO CLERVAUX
WITH THE EXCELLENCE GROUP

HOTELS | SPA | RESTAURANTS

Koener Hotel ***** | Clervaux Boutique Hotel *****
excellence-group.lu | +352 (0) 92 93 92



Excellence Group
HOTELS • RESTAURANTS • SPA

The best way to discover Luxembourg

- City Tour
- City Train
- Walking Tours
- E-Bike Tours
- Audio Guides
- Day Tours

If you are looking for the best way to explore Luxembourg, sightseeing.lu is your go to!
Find activities for every taste.

Follow us
#sightseinglu

sightseeing.lu

